


*TRASFORMAZIONE
E
CONTINUITA'*



*Ministero dei Beni e delle
Attività Culturali e del Turismo*

SOPRINTENDENZA ARCHITETTURA, BELLE ARTI E PAESAGGIO
PER LE PROVINCE DI BERGAMO E BRESCIA



**BRESCIA
DALLA CITTA' ANTICA
ALLA CITTA' MEDIEVALE**




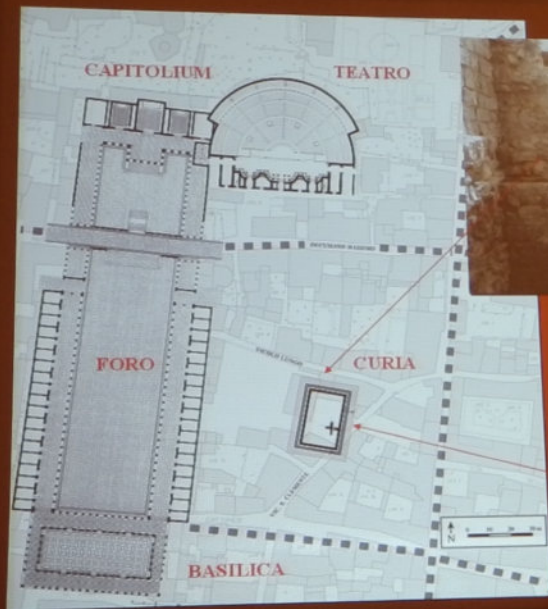
BRESCIA IN ETA' ROMANA



La città romana
ovvero
il *comfort* urbano
(I a.C. – V d.C.)

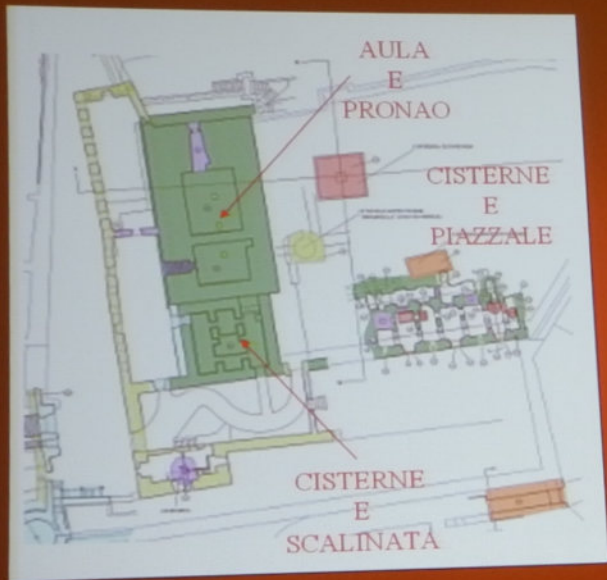


L'edilizia pubblica




La grande curia ?

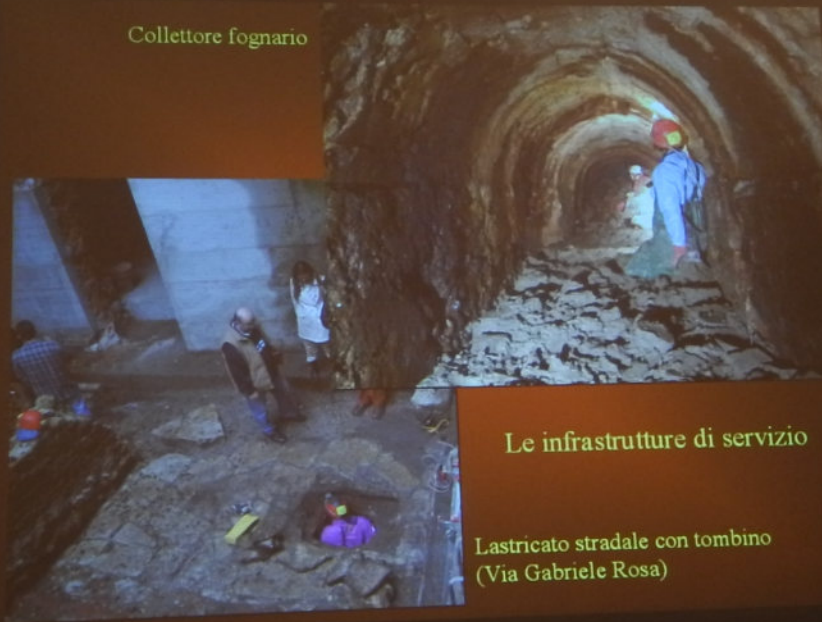




Il santuario flavio sul Cidneo

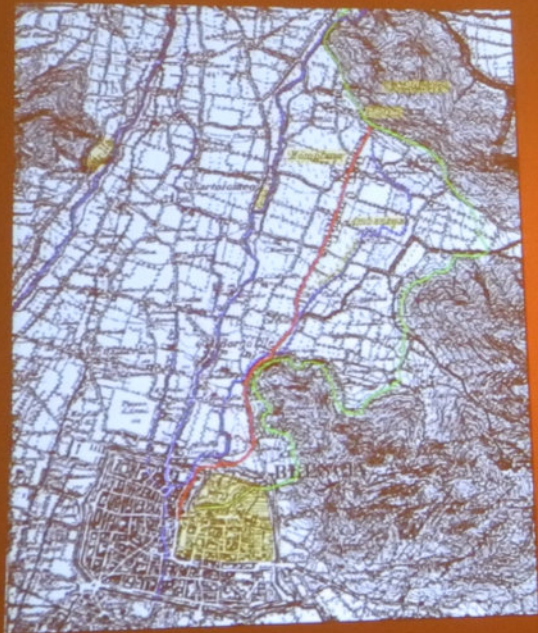


Collettore fognario



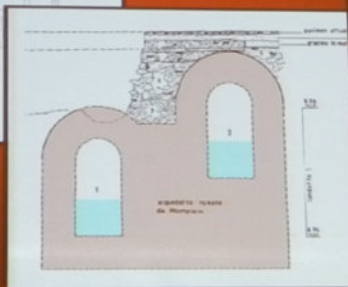
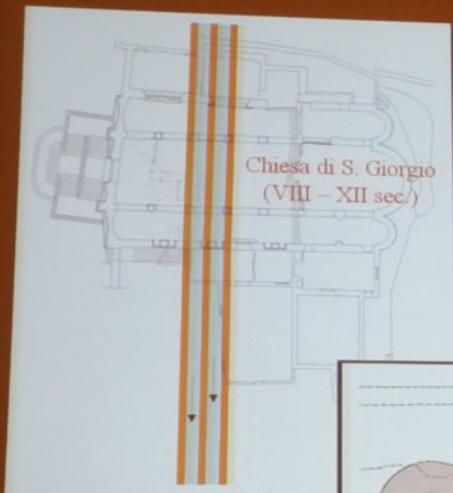
Le infrastrutture di servizio

Lastricato stradale con tombino
(Via Gabriele Rosa)



AVGUSTUS ET TIBERIVS
AQVAS IN COLONIAM
PERDVXERVNT

I due acquedotti bresciani



L'acquedotto romano
di Mompiano

Una struttura
di lunghissima durata



Scavi 1975
Transetto nord

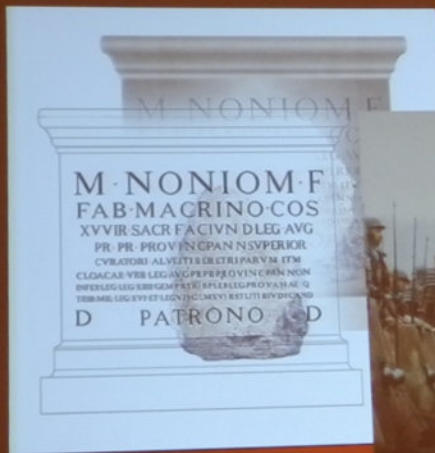
GLI SCAVI DEL DUOMO VECCHIO

Una grande *domus*
o una *therma* pubblica ?


Scavi 2000 – Esterno sud




SCRITTO SULLA PIETRA



Base del monumento onorario
al *patronus*
Marco Nonio Macrino
nella basilica bresciana
(II sec. d.C.)



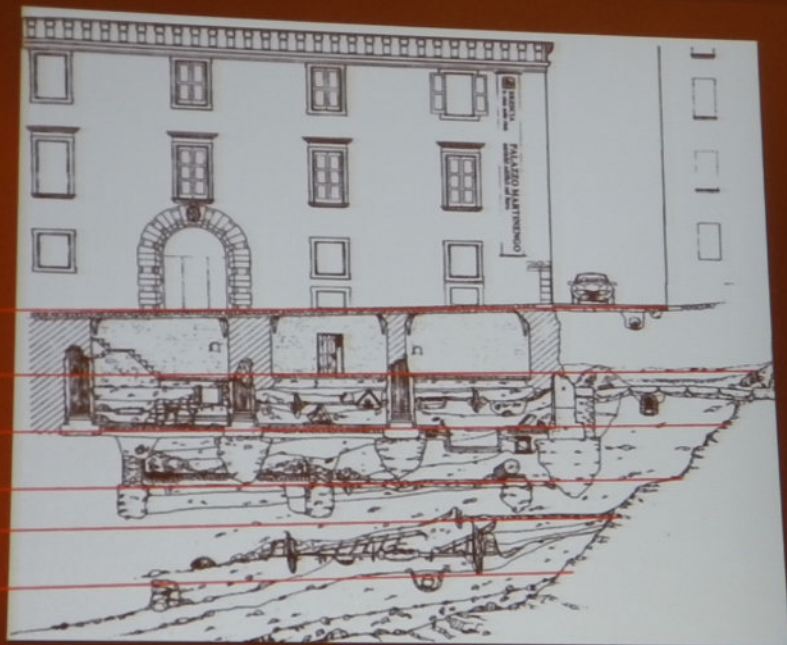
Il gladiatore (Ridley Scott, 2000)




Necropoli di S. Faustino
Stele funeraria di *libertus*

LIVELLI
DELL'
INSEDIAMENTO

rinascimentale
bassomedievale
altomedievale
romano
protostorico
preistorico



La stratificazione archeologica della città
(Piazza del Foro - Palazzo Martinengo)




Dal Foro flavio
alla Curia ducale gota

La ristrutturazione
delle difese

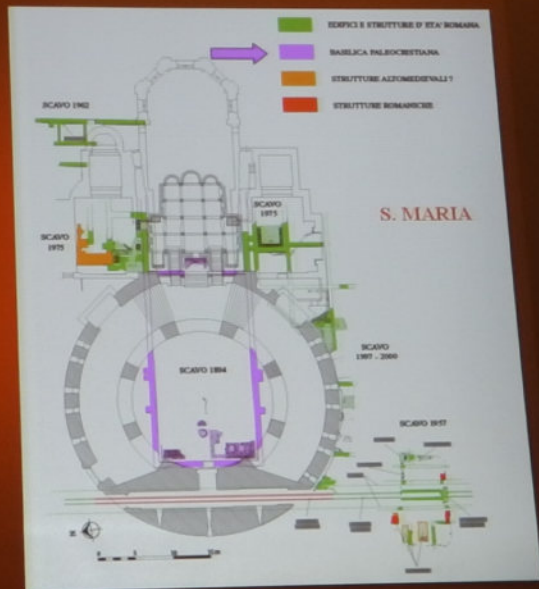
Il centro episcopale e
le basiliche suburbane

(IV e V secolo)



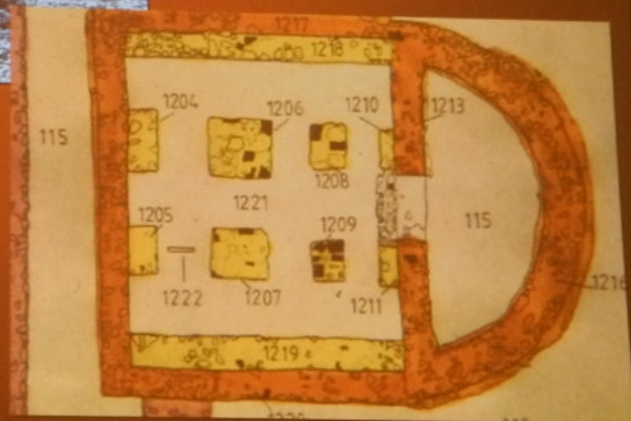
BRESCIA
Le cattedrali paleocristiane

LE MATRICI DELLA DIOCESI

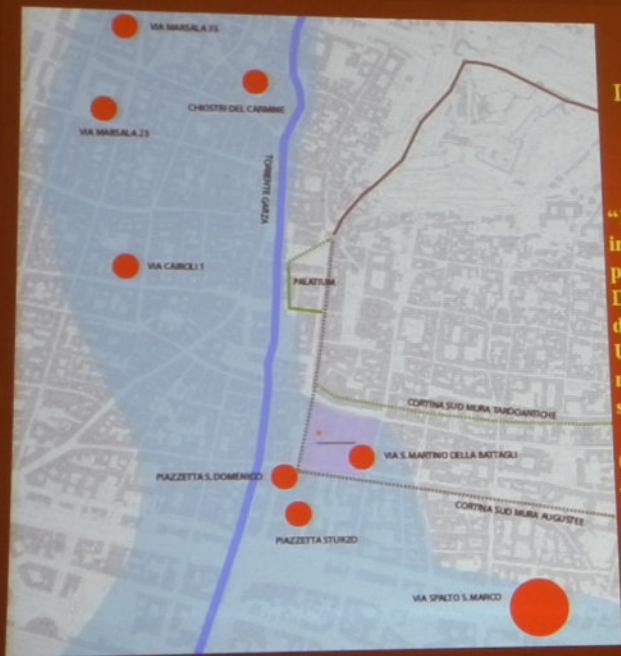




L'oratorio di S. Stefano
in Arce (VI-VII sec.)



Edifici nel castello tardoantico e altomedievale



IL DILUVIO DEL 589 – 590

“Eo tempore fuit aquae diluuium
in finibus Veneciarum, quale
post Noe creditur non fuisse.
Destructa sunt itinera,
dissipatae viae.
Urbis eiusdem Veronensis
muri ex parte aliqua eadem
sunt inundatione subruti ...”

(Paolo Diacono,
Historia Langobardorum)



Via Cairoli 1


“Sed hac tanta diluvii effusione tam grandis aquarum copia de torrente Carcia defluebat, ut apud urbem altiora ipsius litora mirabili inundatione transgrederentur.”

(Jacopo Malvezzi, *Chronicon Brixianum*)

Le evidenze archeologiche della catastrofe climatica



Via Marsala 33



Edifici bassomedievali

Focolari altomedievali


Vicolo S. Clemente

Tracce di abitazioni
tardoantiche e longobarde
sui resti della Curia
(VI sec.)

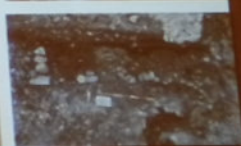


"Dark earth"

Detriti demolizione



La *curia regia* longobarda
nell'area delle domus orientali
(2^a metà VI sec.)

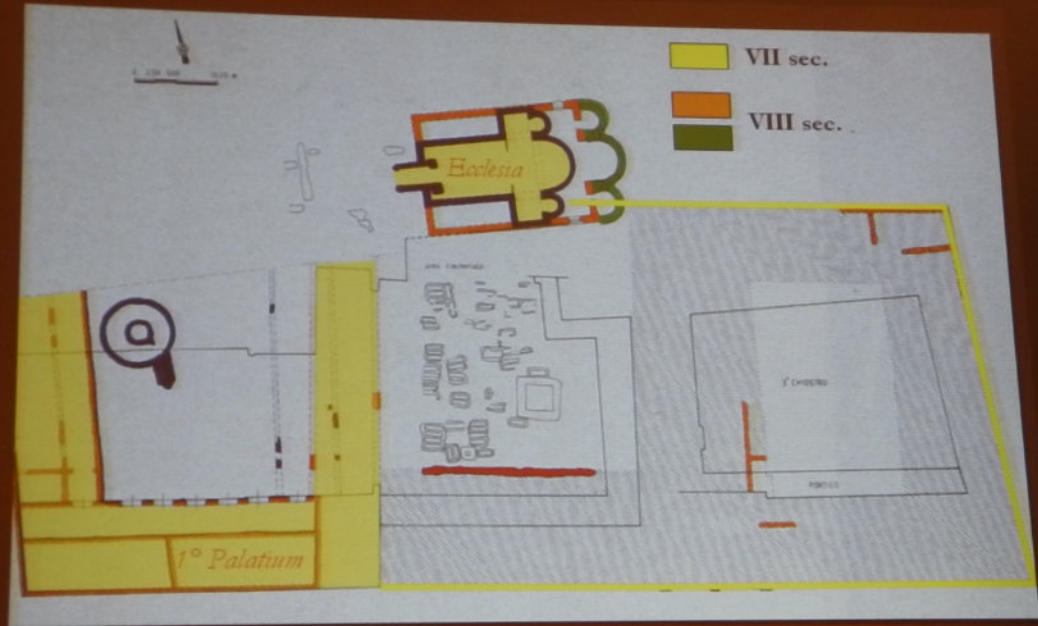





Monastero regio
e
Monastero episcopale

S. SALVATORE - S. GIULIA
(VIII sec.)

S. FAUSTINO
(IX sec.)



Il complesso della *curia regia* e la prima chiesa longobarda
(metà del VII sec.)





Le fondazioni desideriane di Brescia e Leno

Due monasteri
per una strategia dinastica

“Anno DCCLVIII ceptum est monasterio
Domini Salvatoris locus qui dicitur Leones
a prefato gloriosissimus Desiderius rex
sed ecclesia ad honorem Domini Salvatoris et beatae
semper Virginis Mariae et beati Archangeli Michaelis
aedificata est ab ipso praefatus rex
antequam regnum coepisset”

(*Breve Chronicon*, IX sec.)





Il *palatium* monastico
di S. Giulia (VIII secolo)







S. Salvatore
(2a metà VIII sec.)



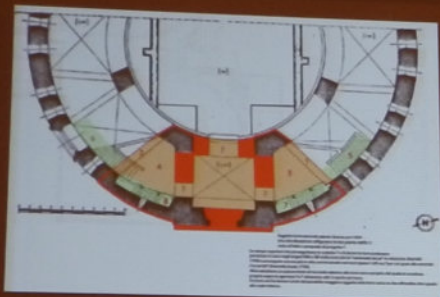
La chiesa – mausoleo
di Desiderio e Ansa



Brescia, Chiesa della *domus* urbana di S. Benedetto di Leno (960 ca)



A. Breda - O. Ludolf




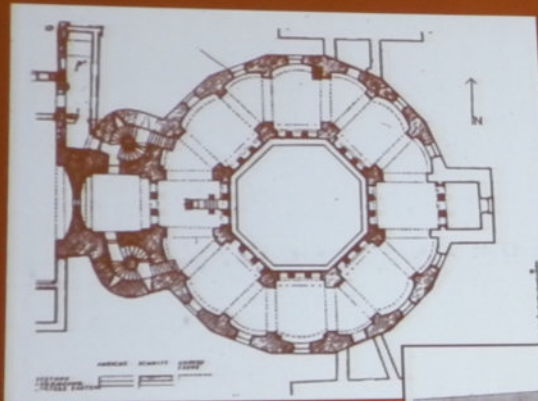
S. Maria, Torre e Westbau
 Una Schatzkammer o un Sepulcrum?

La cattedrale romanica
 di S. Maria
 (metà dell'XI sec.)

L'edilizia monumentale
 dei vescovi "imperiali"

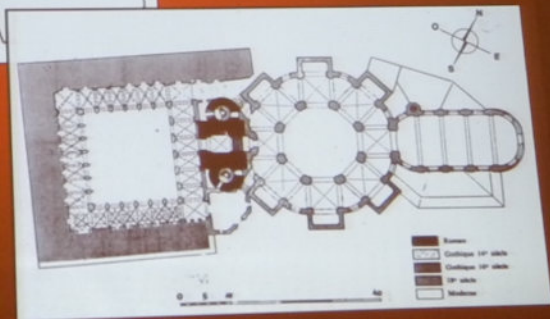
Ipotesi ricostruttiva (Breda, 2008)

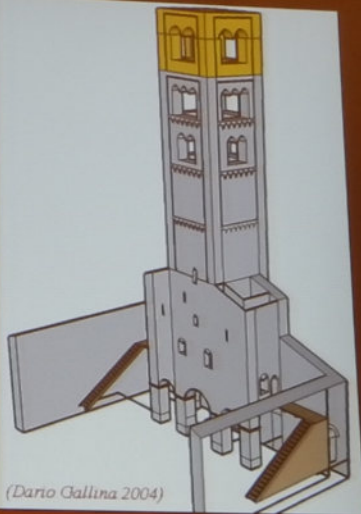




Acquisgrana (Germania)
Cappella Palatina
(786 – 814)

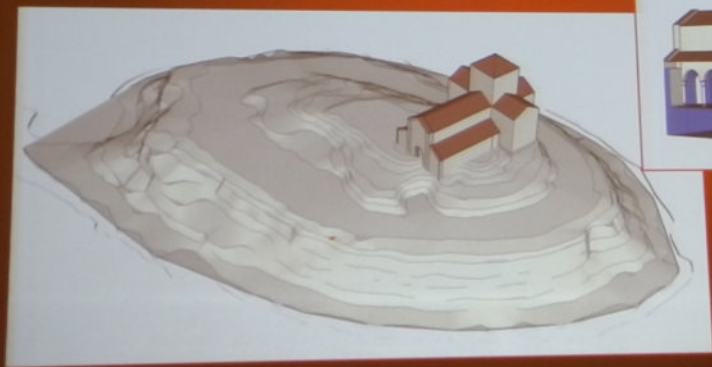


LIEGI (Belgio)
Collegiata di
S. Giovanni Evangelista
(992 circa)

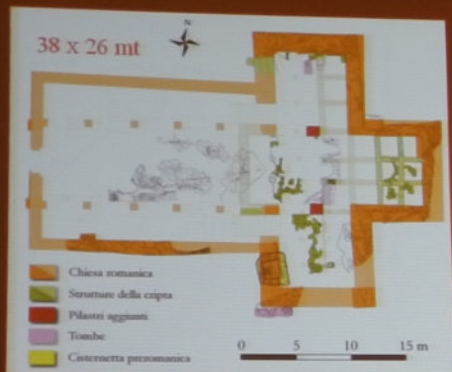




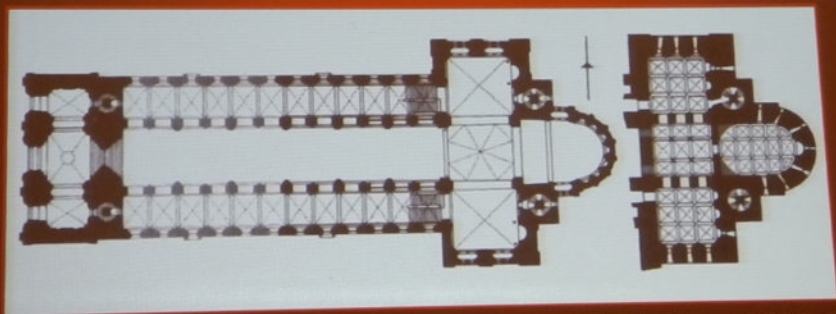
ISEO, Pieve di S. Andrea
La torre e il corpo occidentale

SERLE
S. Pietro in Monte
Saggi ricostruttivi
della chiesa romanica






SERLE
Chiesa e cripta



SPIRA (Renania) Kaiserdom di Corrado II il Salico (1030-1040)

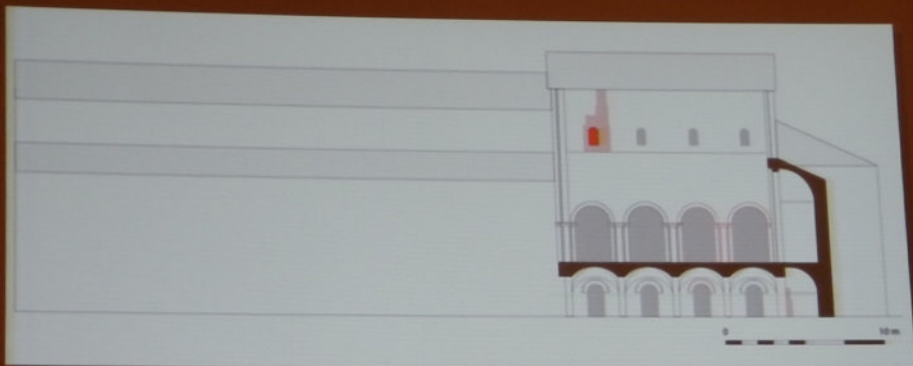


Verona, S. Lorenzo



Torre
Mirabella


S. Stefano in Arce
La chiesa con torri (XI/XII sec.)



S. Faustino

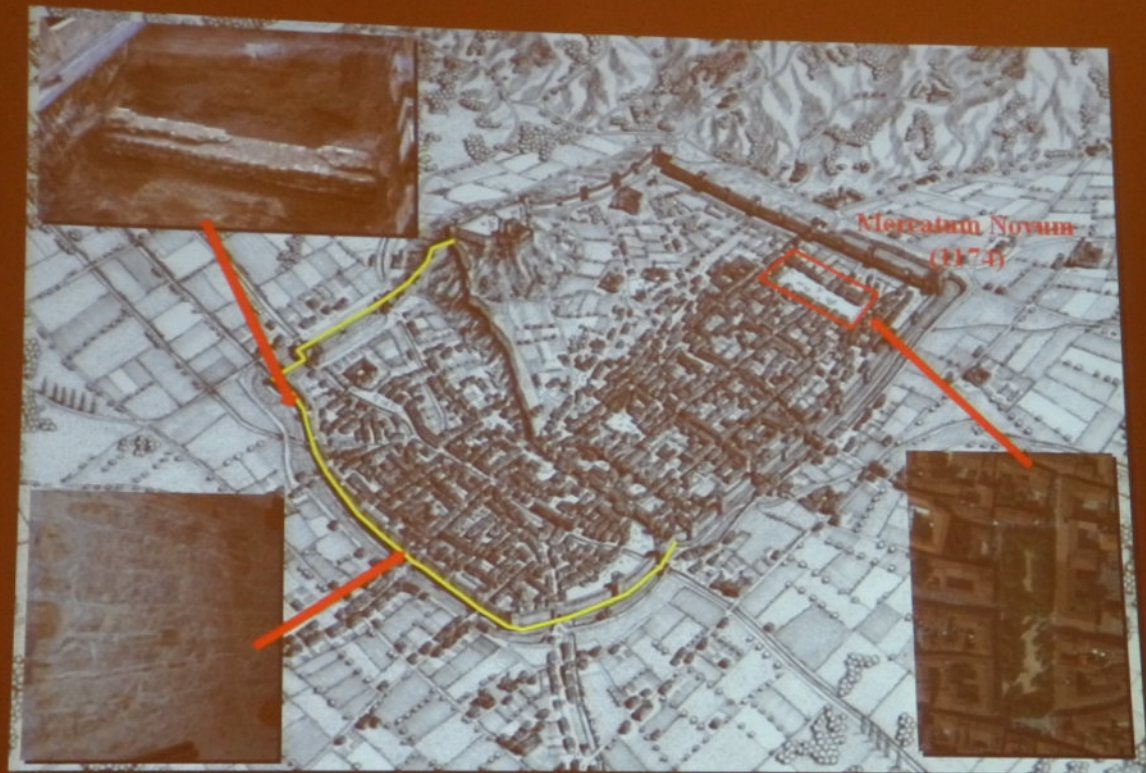
Ipotesi ricostruttiva
della chiesa romanica
(XII sec.)





Il "thesaurus" monastico
S. Maria in Solario
(metà del XII sec.)





XII secolo

- Primo ampliamento della cinta muraria (1173 – 1186)
- L'operazione commerciale e urbanistica di Piazza Tebaldo Brusato (1174)



12

A
attrezzature


ona, cage
tto Asunando

D
lettore

A
44136
2

zinuovi@


ETA' ROMANA




ALTO MEDIOEVO



BASSO MEDIOEVO






Case torri (XII e XIII secolo)



Le case torri di Piazza Vittoria






Via Veronica Gambara

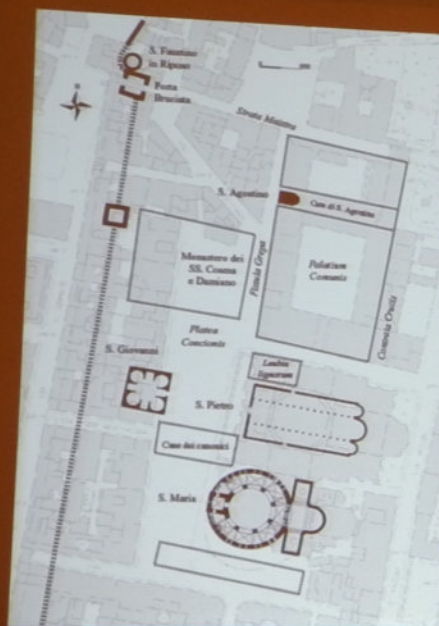


Vicolo Borgondio

EDILIZIA RESIDENZIALE
E COMMERCIALE
BRESCIANA DEL XIII SECOLO



Via Gabriele Rosa

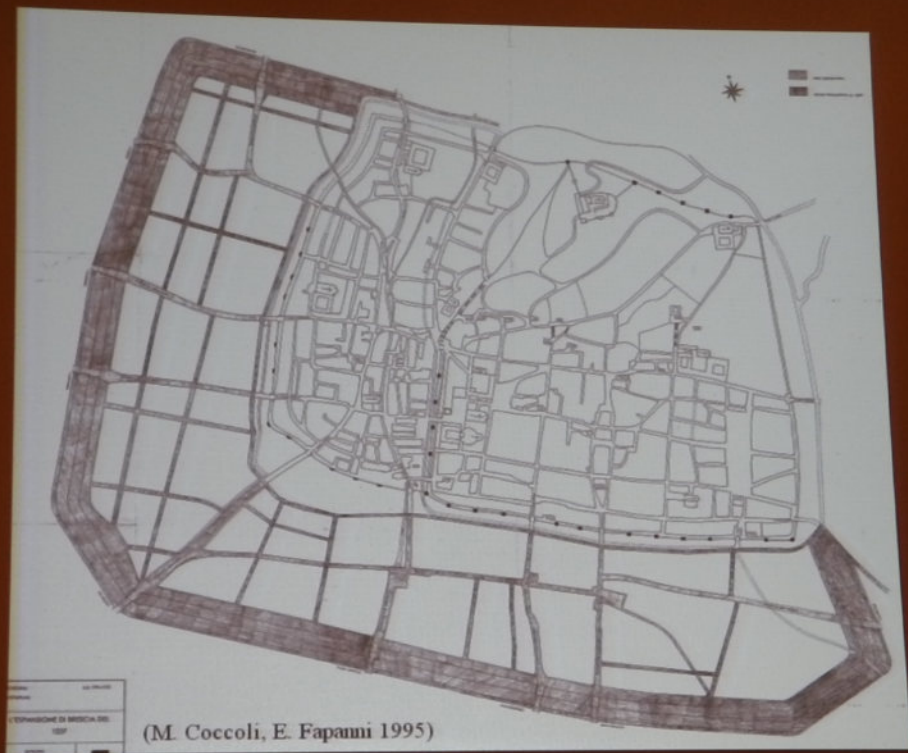


Gli edifici del potere nel XIII secolo





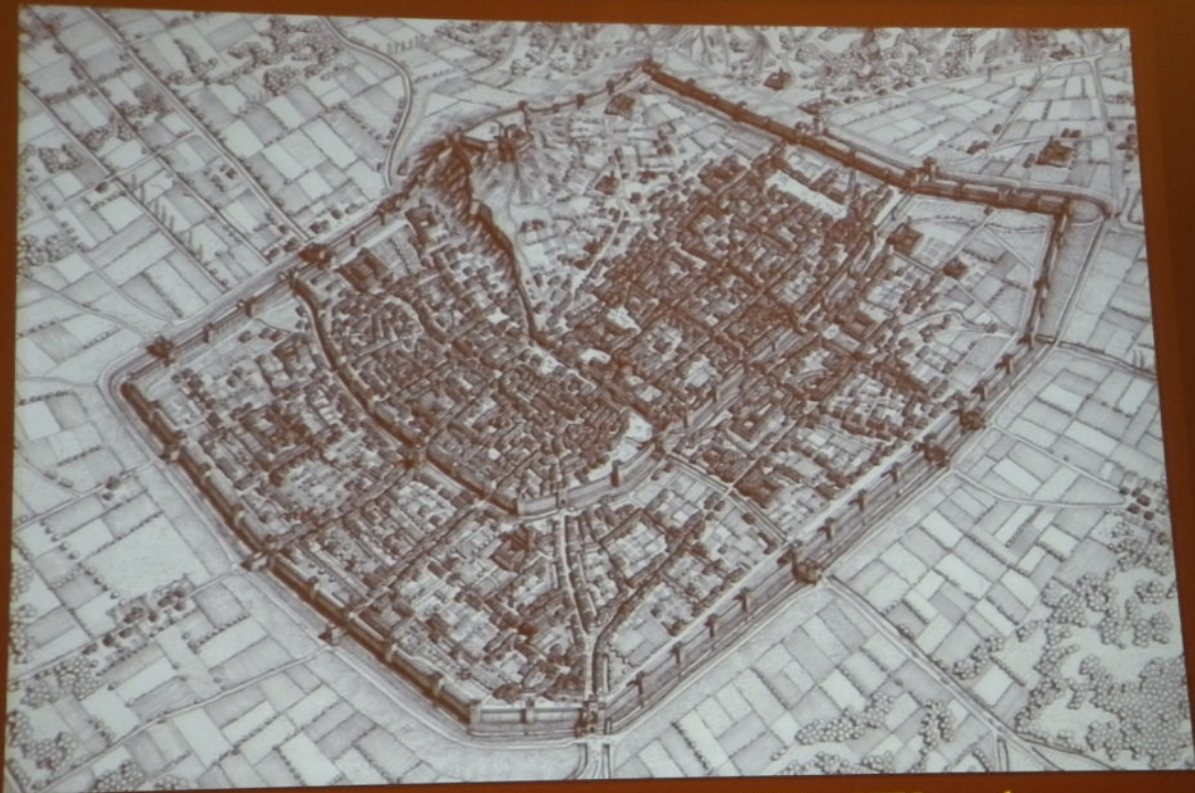
L'ampliamento urbano del XIII secolo



La prima pianificazione generale dopo l'età romana (1237 - 1249)




Porta Pile
Le mura e la porta duecentesca
(1254)



Un assetto di lunga durata – XIII – XIX secolo



Gli insediamenti religiosi all'inizio del XIV secolo




I grandi monasteri
degli Ordini Mendicanti
(2° metà del XIII sec.)

S. Francesco

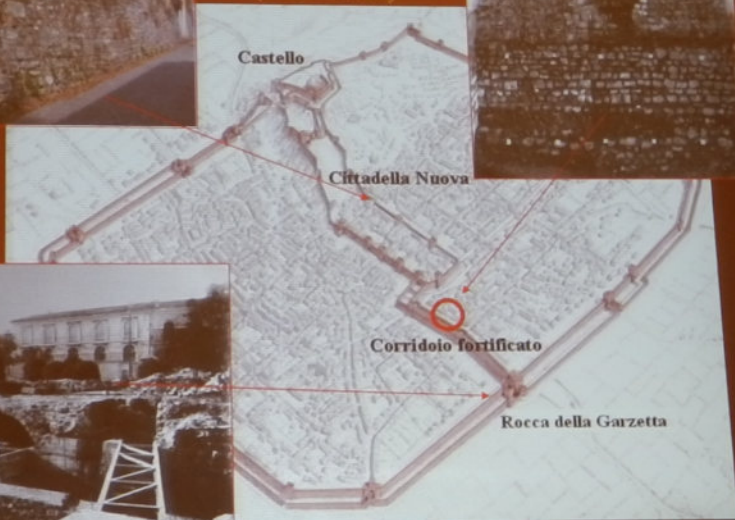


S. Barnaba



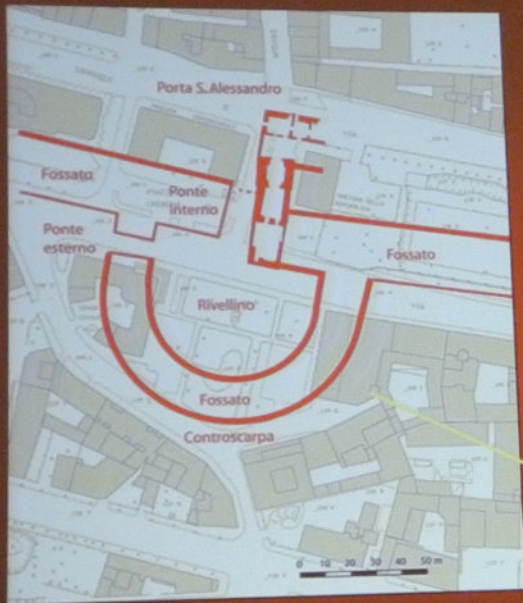


La più antica veduta di Brescia (Codice dei Privilegi, 1470 ca.)


BRESCIA
La fortificazione
infraurbana viscontea
(1363 - 1425)




ORZ
F
26 al



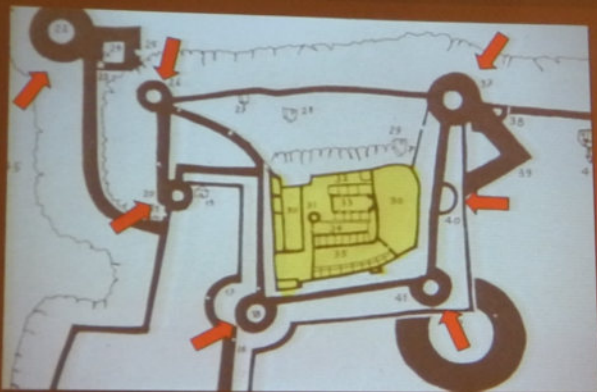
Il rivellino di Porta S. Alessandro
(2° metà del XV secolo)






LAVORI Teleriscaldamento 2016

Il rivellino di Porta S. Nazario
(2° metà del XV secolo)



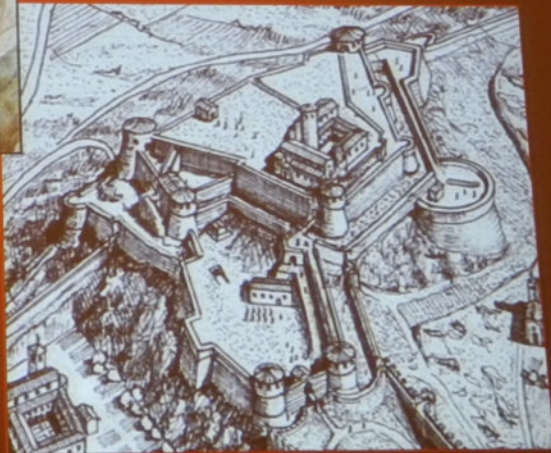
BRESCIA
Rifortificazione veneziana
del Castello alla fine
del Quattrocento

*Castello di Brescia
La Torre "dei Francesi"
(1493 circa)*





Il Castello di Brescia
agli inizi del XVI secolo






Tra metà XV e XVI secolo - I grandi interventi urbanistici civili



ESTINTORE











ORZINI è FIERA

68ª edizione

dal 26 al 29 AGOSTO

- | | | |
|--|---|--|
| AGRICOLTURA
Lavoratori agricoli e allevatori | ARTIGIANATO
Lavori del settore | SPETTACOLI
Feste e spettacoli |
| ZOOTECNIA
Lavoratori della zootecnia, esperti
in allevamento, veterinari
e altri | ENOGASTRONOMIA
Agricoltori, allevatori
e ristoranti | TECNOLOGIA
Lavoratori del settore |
| COMMERCIO
Lavoratori del settore | MOTORI
Lavoratori del settore
della meccanica, della
elettronica, della
informatica e della
telecomunicazione | ALIMENTAZIONE
Lavoratori del settore |

NUOVA ORCEANIA
Info: tel. 030 9446136
cell. 334892022

email: leradziorziniuovi@orceaniaservizi.it • www.orceaniaservizi.it

Con il patrocinio di

Regione Lombardia
Provincia di OrzINUOVI
Comune di OrzINUOVI
Comune di Sesto

